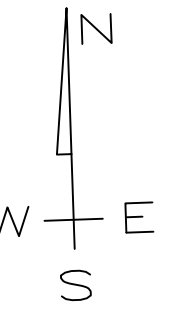
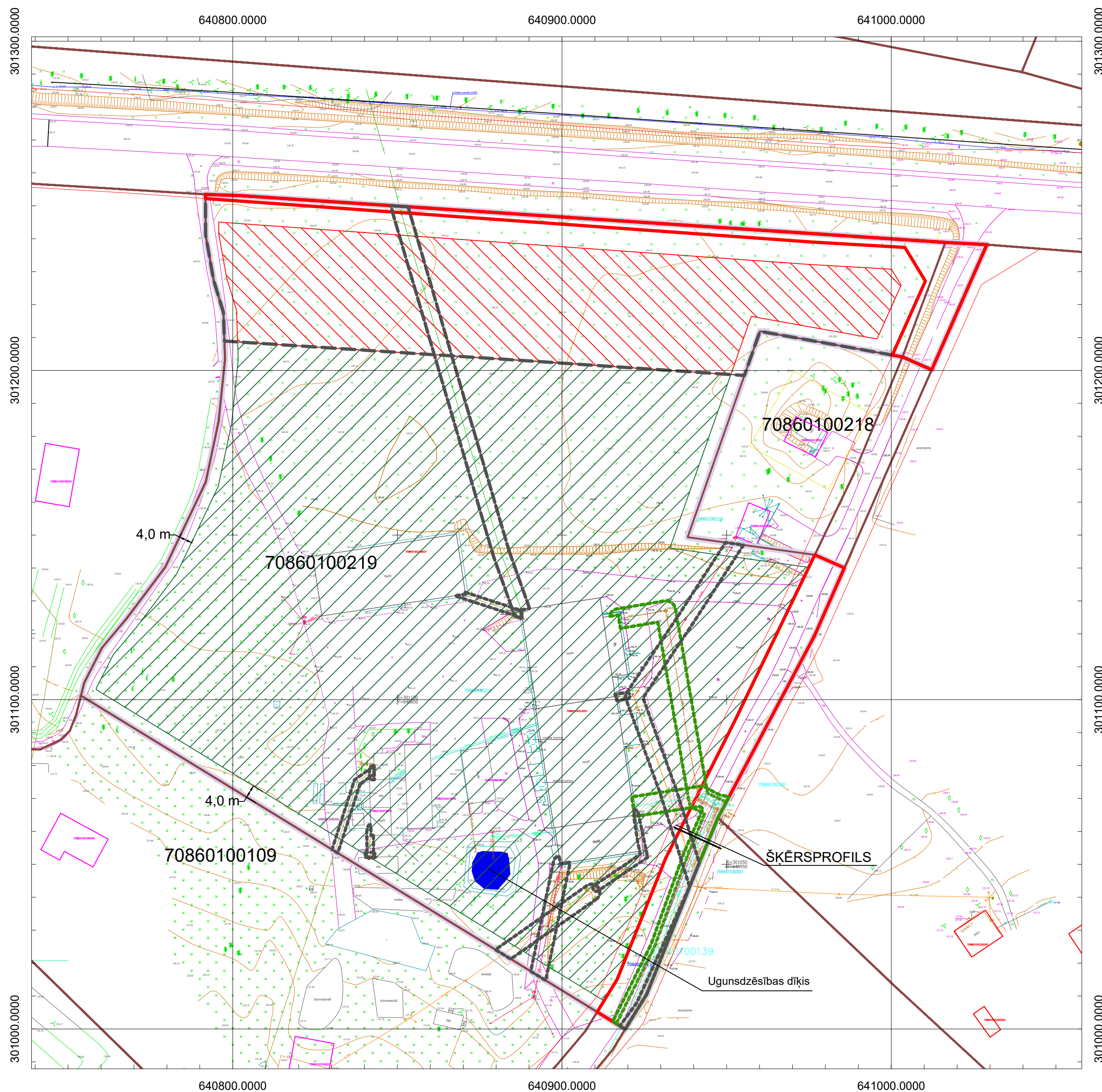


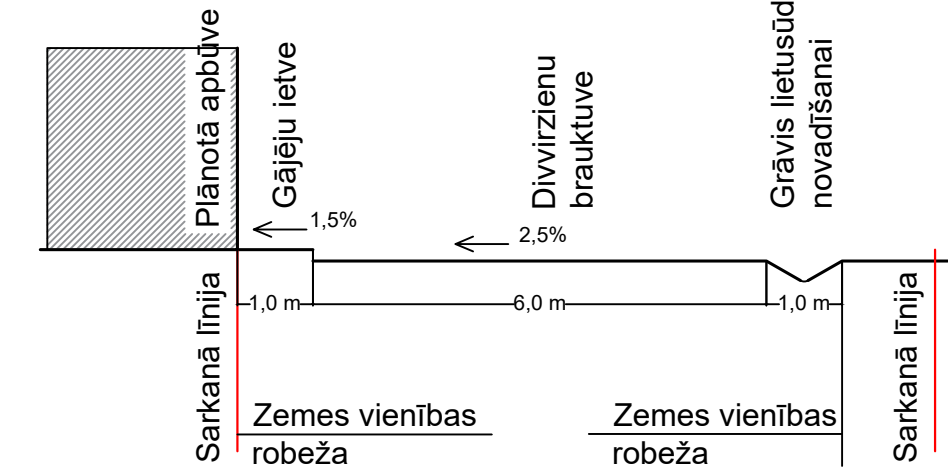
# Lokālplānojums

nekustamā īpašuma "Norte", Praulienas ciems, Praulienas pagasts, Madonas novads, zemes vienībā ar kadastra apzīmējums 7086 010 0219, kas groza Madonas novada teritorijas plānojumu

## APGRŪTINĀJUMI. SAVIETOTAIS INŽENIERKOMUNIKĀCIJU PLĀNS. ŠĶĒRSPROFILS M 1:1000



ŠĶĒRSPROFILS



### APZĪMĒJUMI

- Rūpnieciskās apbūves teritorijā atļautās galvenā izmantošana un palīgizmantošana apbūves teritorija
- Rūpnieciskās apbūves teritorijā atļautās papildizmantošanas apbūves teritorija
- Zemes vienības robežas
- Plānojuma robeža
- Sarkanā līnija
- Autoceļu 60m ekspluatācijas aizsargjosla
- Aizsargjoslas gar ūdenvadu un kanalizācijas tīkliem
- Aizsargjoslas gar elektriskajiem tīkliem
- Aizsargjoslas gar elektronisko sakaru tīkliem

### PIEZĪMES:

1. LKS-92TM koordinātu sistēma(k=0.999823).
2. Baltijas 1977. g. augstumu sistēma.
3. Uzmērīšana veikta 2013. gada jūnija-jūlija mēnesī
4. Kadastra informācija atbilst VZD kadastra kartei.
5. Uzmērīšanā izmantots:
  - Latpos bāzes staciju tīkls ar Bāzes staciju MADONA ar koordinātām X=303239.934 Y=635457.430 H=152.788
6. Uzmērīšanai izmantots instruments Trimble R4, SOKKIA SET3X
7. Topogrāfiskie apzīmējumi attēloti atbilstoši Ministru Kabineta noteikumu Nr.281, 1. Pielikumam
8. Zemes vienību robežas ir attēlotas atbilstoši zemes kadastrālās uzmērīšanas un vietējā ģeodēziskā tīkla precizitātei un var nesakrist ar situāciju plānā.
9. Inženiertehniskās komunikācijas daļēji apsektas dabā un salīdzinātas apkalpojošajās organizācijās
10. Topogrāfiskajā plānā attēlotās teritorijas platība 5.76 ha
11. Daļa informācijas pārnesta no planšetēm

	Projekta nosaukums: Lokālplānojums nekustamā īpašuma "Norte", Praulienas ciems, Praulienas pagasts, Madonas novads, zemes vienībā ar kadastra apzīmējums 7086 010 0219, kas groza Madonas novada teritorijas plānojumu			Pasūt. Nr. 41-2016
	Adrese: "Norte", Praulienas pagasts, Madonas novads, LV-4825			Arhīva Nr. 41
Reg. Nr. 45403026924; Būvkom. Nr. 8387-R	V. Uzvārds I. Zeltiņa	Paraksts 	Datums 01.2019.	Stadija: MBP
Proj. vad. I. Zeltiņa	Arhitekts J. Liepiņš	Kartogrāfs I. Zeltiņa	Rasējums: APGRŪTINĀJUMI. SAVIETOTAIS INŽENIERKOMUNIKĀCIJU PLĀNS ŠĶĒRSPROFILS	Daļa: AR/TS
Mērogs: M 1:1000			Lapa: GP-02	Lapas: 2-2